



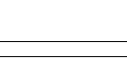
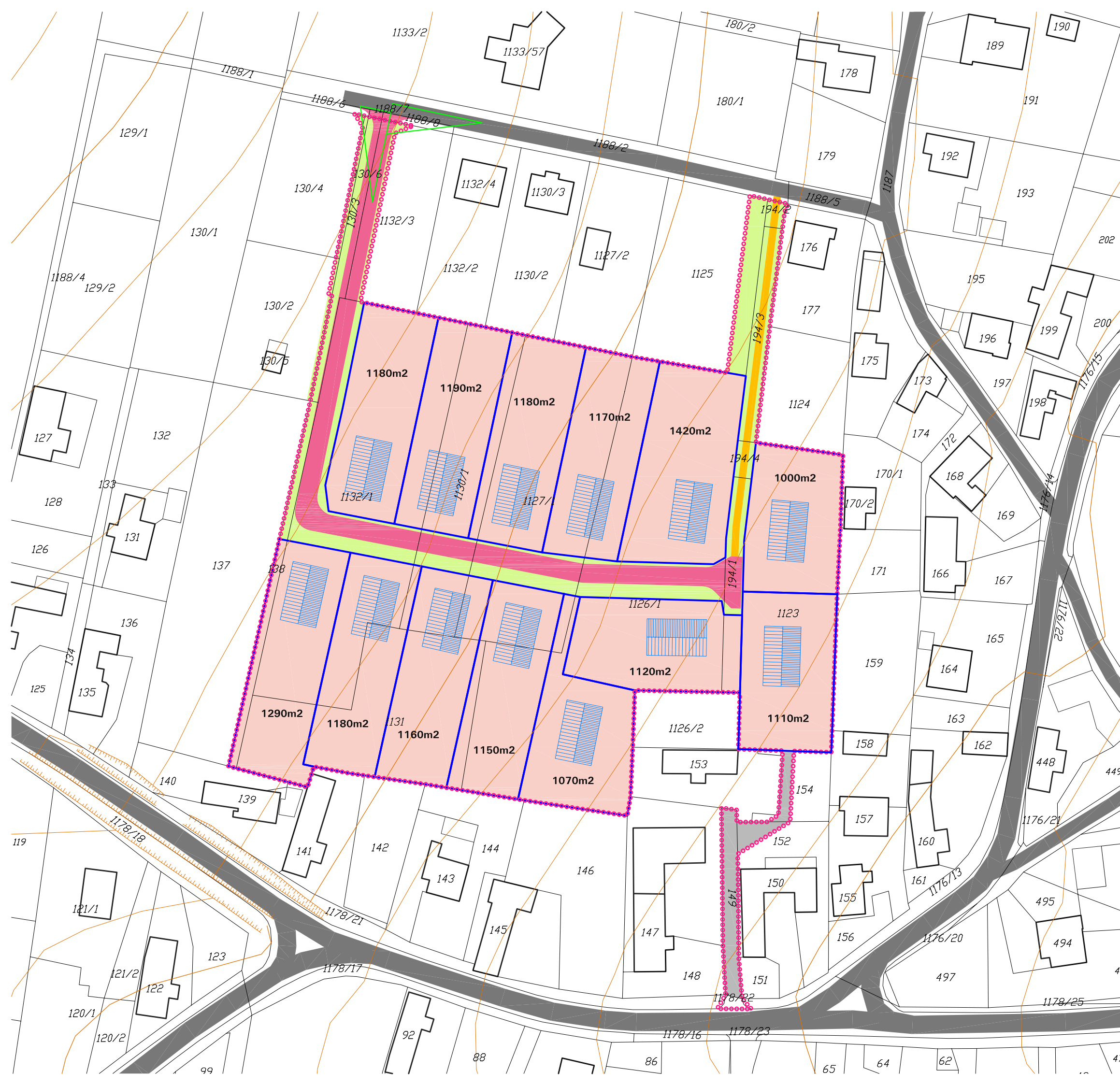


3. HLAVNÍ VÝKRES - ORIENTAČNÍ KONCEPCE ROZVOJE ÚZEMÍ

STAV	NÁVRH	
		HRANICE ŘEŠENÉHO ÚZEMÍ
		PLOCHY K VÝSTAVBĚ RD
		VEŘEJNÁ PROSTRANSTVÍ – ZELEŇ
		VEŘEJNÁ PROSTRANSTVÍ – SPORT
		SOUKROMÉ POZEMKY BEZ NAVRŽENÉ VÝSTAVBY
		HRANICE STAVEBNÍCH POZEMKŮ
	1170m²	VÝMĚRA STAVEBNÍCH POZEMKŮ
		RODINNÉ DOMY
		SILNICE II. A III. TŘÍDY
		MÍSTNÍ KOMUNIKACE
		CHODNÍK
		ROZHLEDOVÝ TROJÚHELNÍK



měřítko 1 : 1000

