






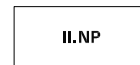

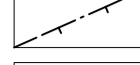



5. VÝKRES ZÁVAZNÝCH PODMÍNEK PROSTOROVÉHO USPOŘÁDÁNÍ

-  HRANICE ŘEŠENÉHO ÚZEMÍ
-  HRANICE STAVEBNÍCH POZEMKŮ
-  PLOCHY BYDLNÍ INDIVIDUÁLNÍHO
-  PLOCHY VEŘEJNÝCH PROSTRANSTVÍ – ZELENĚ
-  PLOCHY VEŘEJNÝCH PROSTRANSTVÍ – DOPRAVY
-  PLOCHY KRAJINNÉ ZELENĚ

-  ULIČNÍ ČÁRA – VOLNÁ
-  II.NP
-  OCHRANNÉ PÁSMO NADZEMNÍHO VEDENÍ VN
-  OCHRANNÉ PÁSMO SILNICE III. TŘÍDY
-  OCHRANNÉ PÁSMO POZEMKŮ URČENÝCH K PLNĚNÍ FUNKCE LESA

POZNÁMKA:
 – CELÉ ÚZEMÍ OBCE LEŽÍ V ZÁJMOVÉ ÚZEMÍ MINISTERSTVA OBRANY – V OCHRANNÉM PÁSMU LETECKÝCH RADIOVÝCH ZABEZPEČOVACÍCH ZAŘÍZENÍ

měřítko 1 : 1000

