



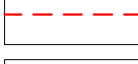

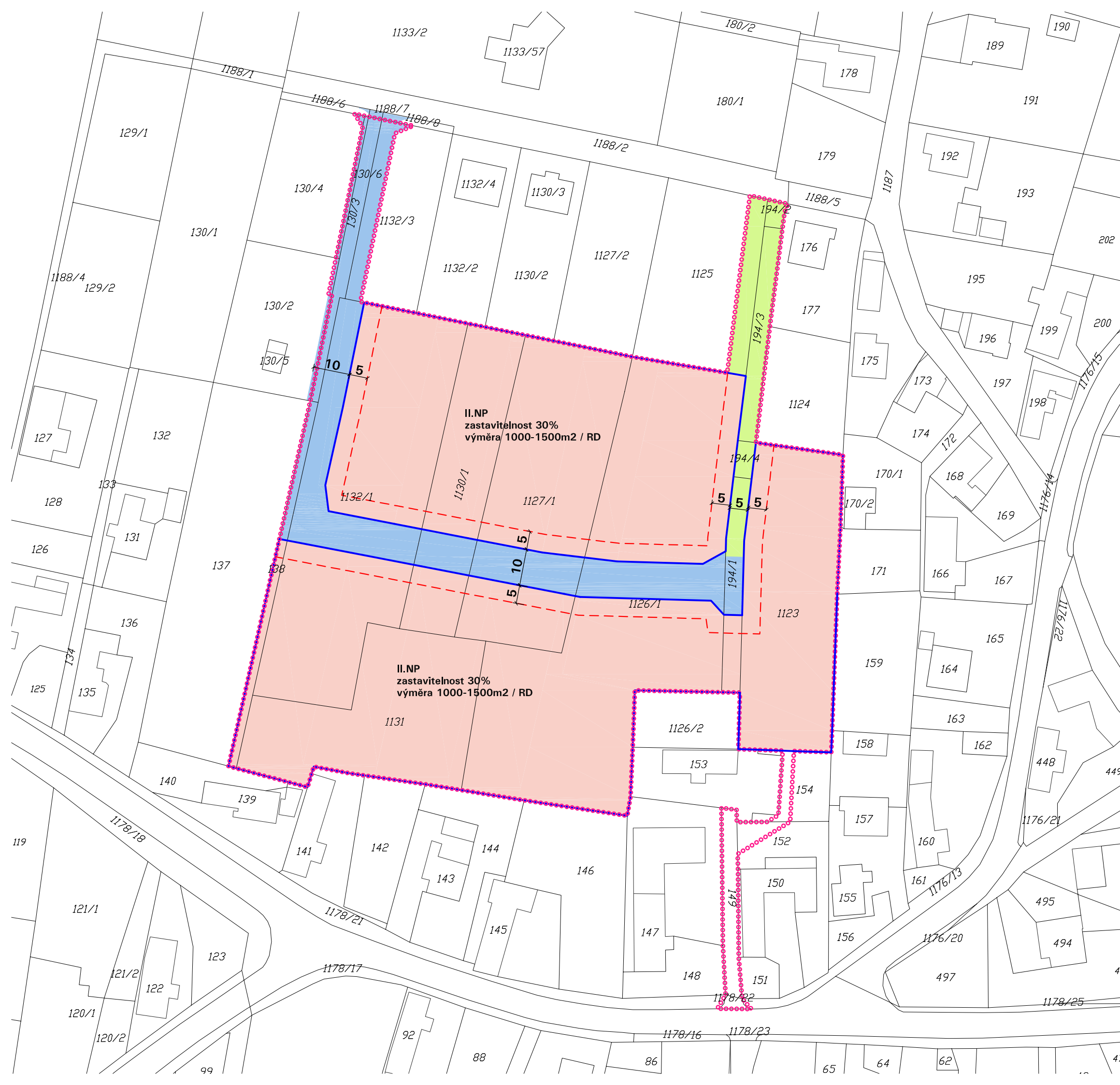


5. VÝKRES ZÁVAZNÝCH PODMÍNEK PROSTOROVÉHO USPOŘÁDÁNÍ

-  HRANICE ŘEŠENÉHO ÚZEMÍ
-  HRANICE STAVEBNÍCH POZEMKŮ
-  PLOCHY BYDLENÍ INDIVIDUÁLNÍHO
-  PLOCHY VEŘEJNÝCH PROSTRANSTVÍ – ZELENĚ
-  PLOCHY VEŘEJNÝCH PROSTRANSTVÍ – DOPRAVY
-  ULIČNÍ ČÁRA – VOLNÁ
-  II.NP

POZNÁMKA:
 – CELÉ ÚZEMÍ OBCE LEŽÍ V ZÁJMOVÉ ÚZEMÍ MINISTERSTVA OBRANY – V OCHRANNÉM PÁSMU LETECKÝCH RADIOVÝCH ZABEZPEČOVACÍCH ZAŘÍZENÍ



měřítko 1 : 1000

