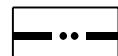










ÚZEMNÍ PLÁN KYJOVICE

VÝKRES ZÁKLADNÍHO ČLENĚNÍ ÚZEMÍ

-  HRANICE OBCE (ŘEŠENÉHO ÚZEMÍ)
-  HRANICE ZASTAVĚNÉHO ÚZEMÍ OBCE K 10/2012
-  ZASTAVITELNÉ PLOCHY S OZNAČENÍM ZPŮSOBU JEJICH VYUŽITÍ (PŘÍSLUŠNÝM KÓDEM V ČERVENÉ BARVĚ)
-  PLOCHY PŘESTAVBY S OZNAČENÍM ZPŮSOBU JEJICH VYUŽITÍ (PŘÍSLUŠNÝM KÓDEM V MODRÉ BARVĚ)

-  PLOCHY A KORIDORY ÚZEMNÍCH REZERV S OZNAČENÍM PROVĚROVANÉHO VYUŽITÍ (PŘÍSLUŠNÝM KÓDEM VE FIALOVÉ BARVĚ)
-  PLOCHY A KORIDORY, VE KTERÝCH JE PROVĚŘENÍ ZMĚN JEJICH VYUŽITÍ ÚZEMNÍ STUDII PODMÍNKOU PRO ROZHODOVÁNÍ
-  ODDĚLENÍ PLOCH S ROZDÍLNÝM ZPŮSOBEM VYUŽITÍ

Poznámky:
TATO LEGENDA JE NEDÍLNOU SOUČÁSTÍ VÝKRESU

č. I.B.1. VÝKRES ZÁKLADNÍHO ČLENĚNÍ


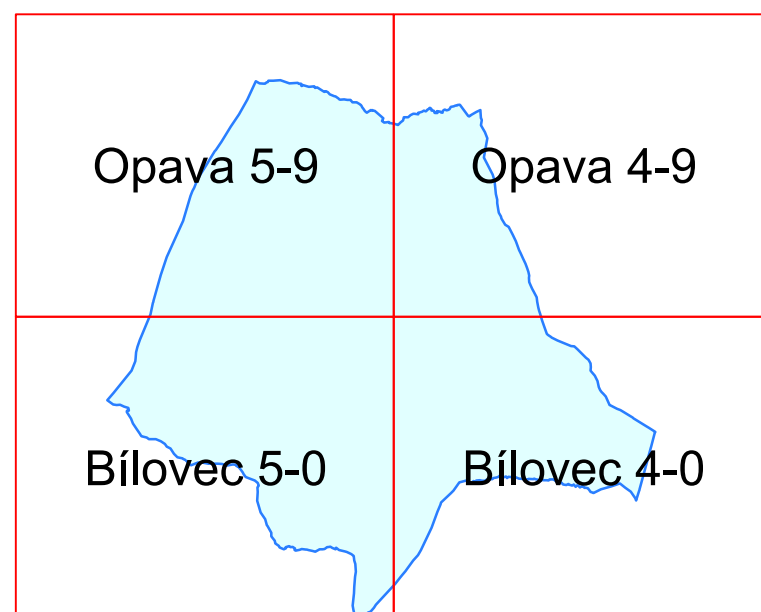
Doplňný polohopis slouží pouze pro tento úkol a je součástí zobrazených jevů územního plánu. Zákes nových jevů byl proveden na základě terénní obchůzky a porovnáním s daty katastrálního úřadu.

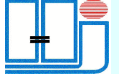
Zakreslené doplnění polohopisu je pouze přibližné a informativní a nenahrazuje přesné zaměření katastrálním úřadem!

Jako podklad byla použita digitální katastrální mapa 1:2000, kterou poskytla obec Kyjovice.

Souřadnicový systém JTSK

Výkres se skládá ze 4 mapových listů.



 ING. ARCH. JAROSLAV HALUZA		
Hynaisova 3, OSTRAVA - MARIÁNSKÉ HORY, PSČ 70900, tel 596 621 003, IČO 44745729		
OBEC	KYJOVICE	ZAK. ČÍSLO DATUM MĚŘITKO ČÍS. VÝKRESU
POŘIZOVATEL	OBECNÍ ÚŘAD KYJOVICE (ZAJIŠTĚNÍ KVALIFIKACE ING. MARTINA MIKLEDOVÁ)	
VYPRACOVAL	ING.ARCH.J.HALUZA,UDI MORAVA,S.R.O.,ING.M.JAROŠ ARKO - PROJ. KANCELÁŘ S.R.O.	
	DIGITALIZACE : Z. LOJKOVÁ	
		082014 1 : 5 000 I.B.1.