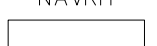












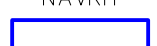

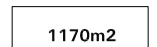

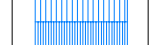














### 3. HLAVNÍ VÝKRES - ORIENTAČNÍ KONCEPCE ROZVOJE ÚZEMÍ

STAV	NÁVRH	
		HRANICE ŘEŠENÉHO ÚZEMÍ
		FOTBALOVÉ HRÁŠTĚ
		HŘBITOV
		POZEMKY URČENÉ K PLNĚNÍ FUNKCE LESA
		KRAJINNÁ ZELEŇ
		PLOCHY K VÝSTAVBĚ RD
		VEŘEJNÁ PROSTRANSTVÍ – ZELEŇ
		VEŘEJNÁ PROSTRANSTVÍ – SPORT
		SOUKROMÉ POZEMKY BEZ NAVRŽENÉ VÝSTAVBY

STAV	NÁVRH	
		HRANICE STAVEBNÍCH POZEMKŮ
		1170m <sup>2</sup> VÝMĚRA STAVEBNÍCH POZEMKŮ
		RODINNÉ DOMY
		SILNICE III. TŘÍDY
		MÍSTNÍ KOMUNIKACE
		ÚČELOVÁ KOMUNIKACE
		CHODNÍK
		PARKOVIŠTĚ
		ROZHLEDOVÝ TROJÚHELNÍK

měřítko 1 : 1000

